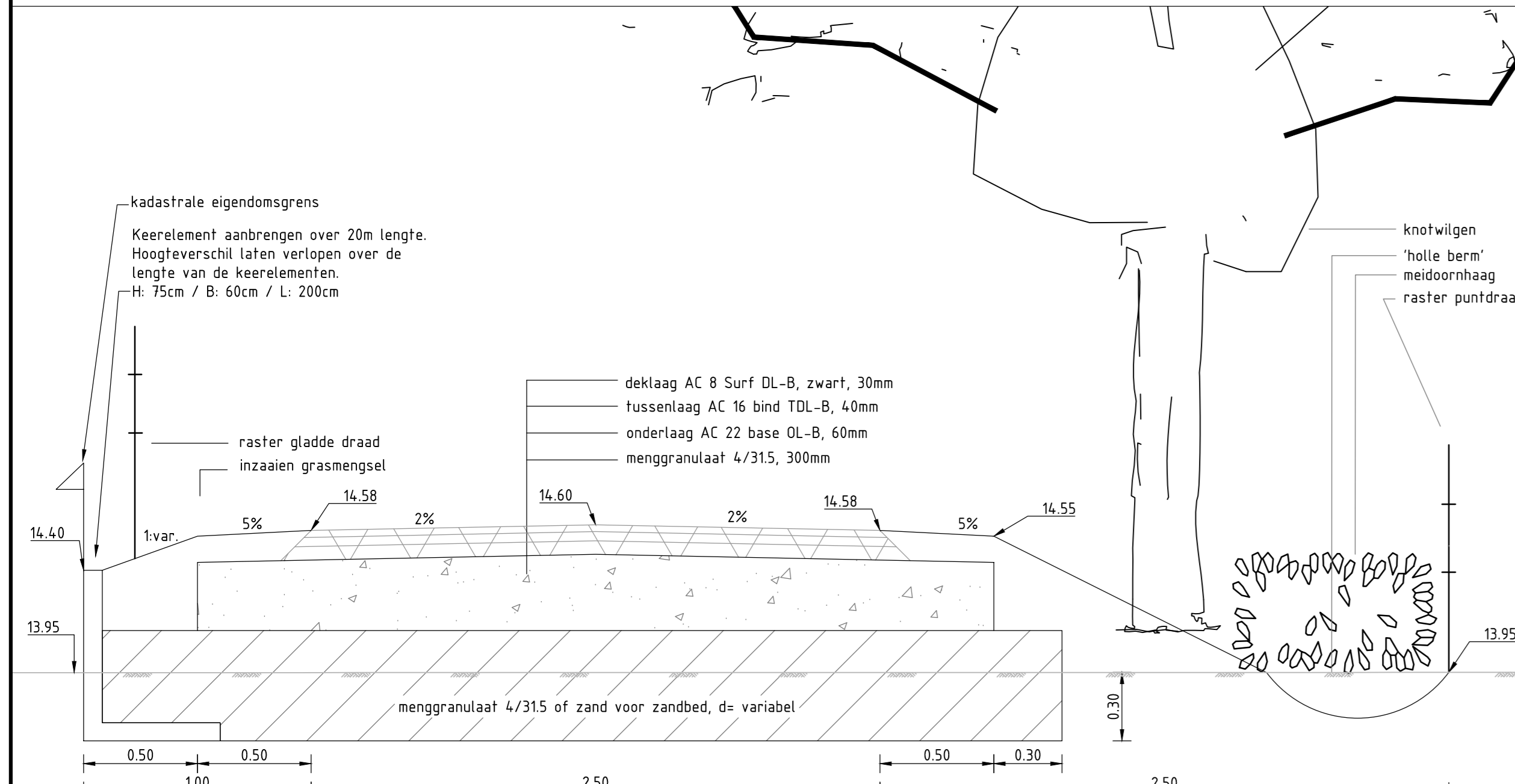
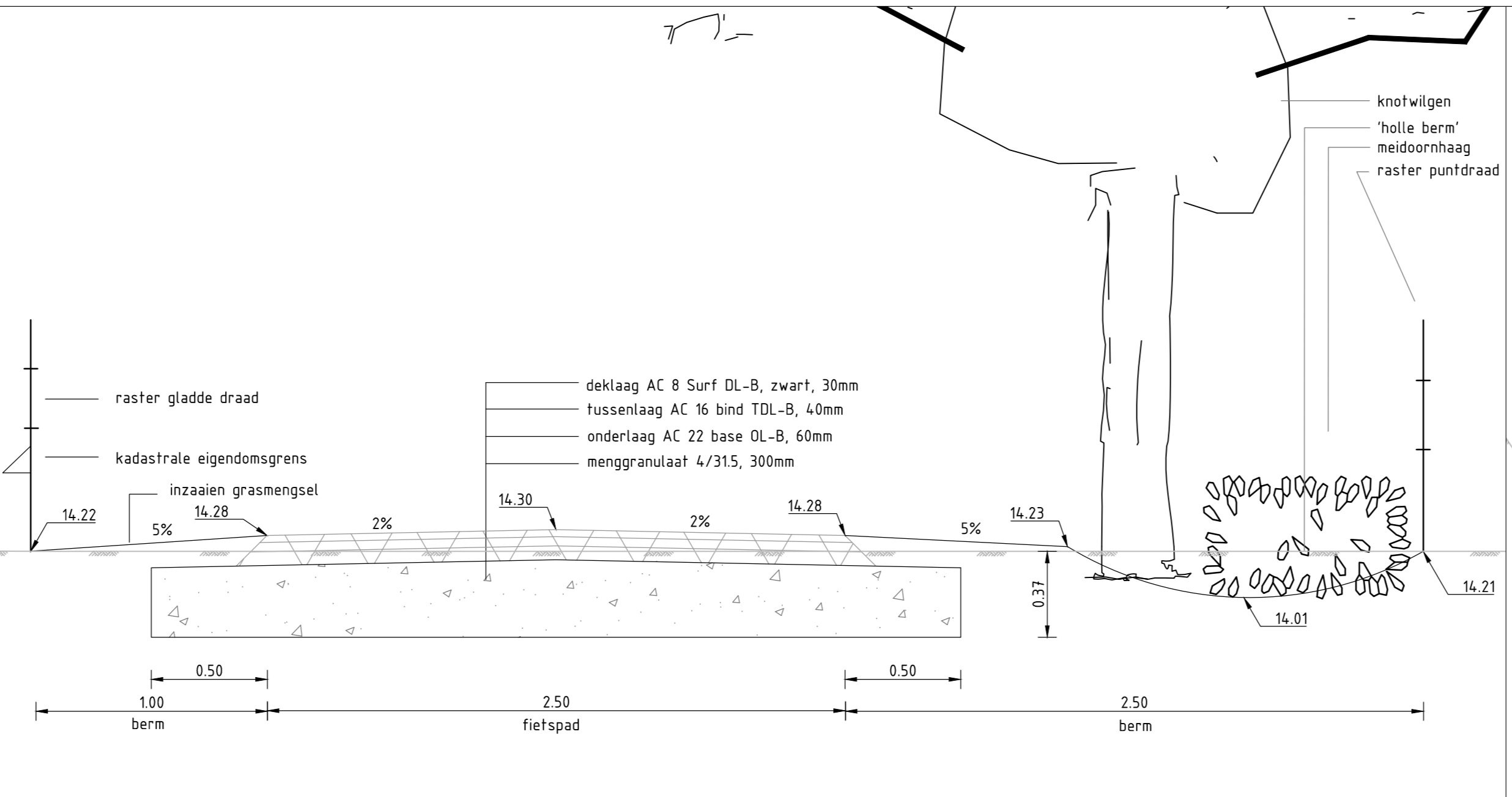


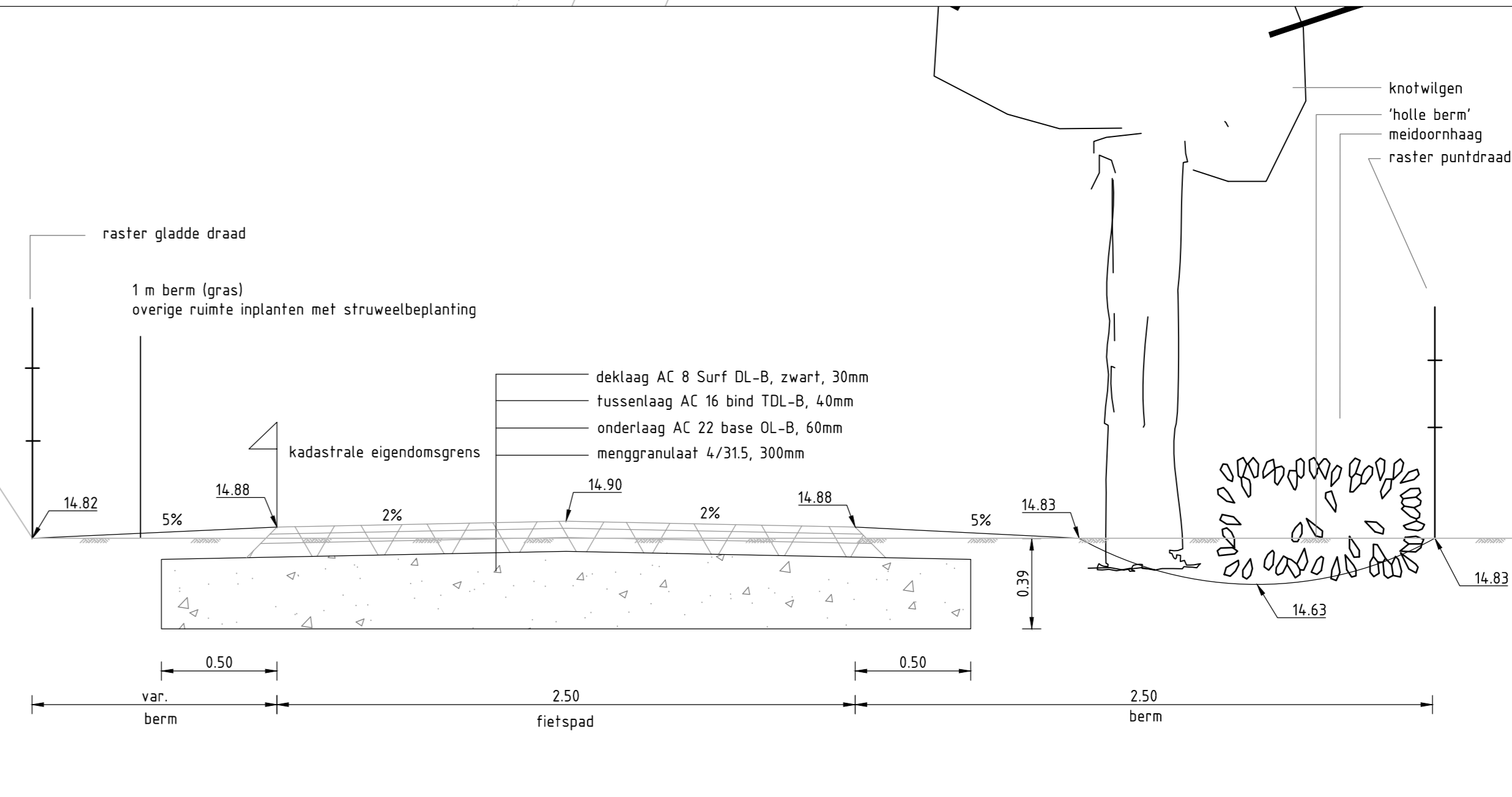
- legenda**
- berm
 - meidoornhaag
 - fietspad (asfalt)
 - as-markering (thermo b=0.1m)
 - afrastering (palen h.o.h. 4m + 2x draad)
 - huidige afrastering, blijft staan
 - kadastrale grens
 - aanbrengen knotwilg
 - bestaande boom
 - Robinia paalhout t.b.v. terreinafscheidings onderlinge afstand max. 1.50m
 - 14.70 nieuwe hoogte ten opzichte van N.A.P in m
 - werkgrens
 - keerwand



Dwarsdoorsnede A-A' Lage deel 't Isselt
Schaal 1:50



Dwarsdoorsnede B-B' Lage deel 't Isselt
Schaal 1:50



Dwarsdoorsnede C-C' Hoge deel 't Isselt
Schaal 1:50

Projectnummer 130730	Tekeningnummer 4000	Version C	Datum 10-01-2014	Doorschiknummer 130730-4000	Doorschiksoort Tekening	Blad in totaal 1 / 3
Schaal 1:200	Fase Bestek	Opdrachtgever Waterschap Rijn en IJssel				
Staat AD	Ontwerper DEPHINTEP	Opsteller W. Roders R. Eibrink R. v.d. Ham				
Project Fietspad stuw Uift - Voorstsestraat Gemeente Oude IJsselstreek		Onderschrift Ontwerp fietspad Situatie en dwarsdoorsneden				